



I. INDICADORES SOCIODEMOGRÁFICOS

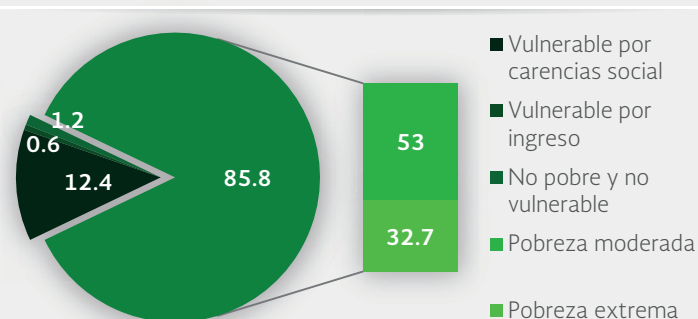
INDICADOR	TEPEXCO (MUNICIPIO)	PUEBLA (ESTADO)
Población total, 2010	6,580	5,779,829
Total de hogares y viviendas particulares habitadas, 2010	1,447	1,373,772
Tamaño promedio de los hogares (personas), 2010	4.5	4.2
Hogares con jefatura femenina, 2010	296	348,045
Grado promedio de escolaridad de la población de 15 o más años, 2010	5.4	8
Total de escuelas en educación básica y media superior, 2010	13	13,233
Personal médico (personas), 2010	3	8,763
Unidades médicas, 2010	2	1,173
Número promedio de carencias para la población en situación de pobreza, 2010	2.8	2.8
Número promedio de carencias para la población en situación de pobreza extrema, 2010	3.8	3.9

Fuentes: Elaboración propia con información del INEGI y CONEVAL.

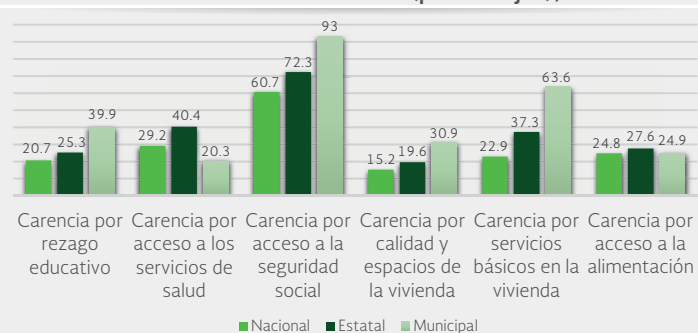
- La población total del municipio en 2010 fue de 6,580 personas, lo cual representó el 0.1% de la población en el estado.
- En el mismo año había en el municipio 1,447 hogares (0.1% del total de hogares en la entidad), de los cuales 296 estaban encabezados por jefas de familia (0.1% del total de la entidad).
- El tamaño promedio de los hogares en el municipio fue de 4.5 integrantes, mientras que en el estado el tamaño promedio fue de 4.2 integrantes.
- El grado promedio de escolaridad de la población de 15 años o más en el municipio era en 2010 de 5.4, frente al grado promedio de escolaridad de 8 en la entidad.
- En 2010, el municipio contaba con cuatro escuelas preescolares (0.1% del total estatal), cinco primarias (0.1% del total) y dos secundarias (0.1%). Además, el municipio contaba con dos bachilleratos (0.2%) y ninguna escuela de formación para el trabajo. El municipio no contaba con ninguna primaria indígena.
- Las unidades médicas en el municipio eran dos (0.2% del total de unidades médicas del estado).
- El personal médico era de tres personas (0% del total de médicos en la entidad) y la razón de médicos por unidad médica era de 1.5, frente a la razón de 7.5 en todo el estado.

II. MEDICIÓN MULTIDIMENSIONAL DE LA POBREZA

Indicadores de pobreza y vulnerabilidad (porcentajes), 2010



Indicadores de carencia social (porcentajes), 2010



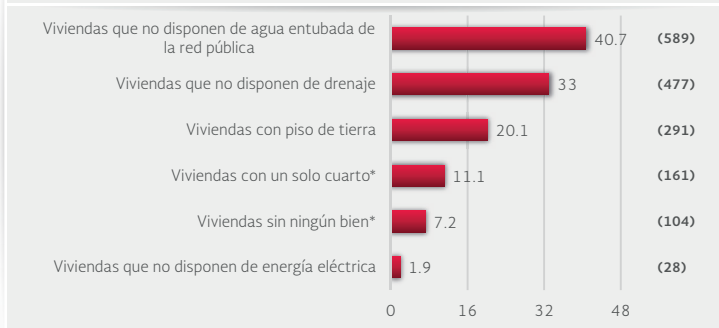
Fuente: Elaboración propia con información de CONEVAL.

- En 2010, 4,997 individuos (85.8% del total de la población) se encontraban en pobreza, de los cuales 3,090 (53%) presentaban pobreza moderada y 1,907 (32.7%) estaban en pobreza extrema.
- En 2010, la condición de rezago educativo afectó a 39.9% de la población, lo que significa que 2,325 individuos presentaron esta carencia social.
- En el mismo año, el porcentaje de personas sin acceso a servicios de salud fue de 20.3%, equivalente a 1,184 personas.
- La carencia por acceso a la seguridad social afectó a 93% de la población, es decir 5,418 personas se encontraban bajo esta condición.
- El porcentaje de individuos que reportó habitar en viviendas con mala calidad de materiales y espacio insuficiente fue de 30.9% (1,798 personas).
- El porcentaje de personas que reportó habitar en viviendas sin disponibilidad de servicios básicos fue de 63.6%, lo que significa que las condiciones de vivienda no son las adecuadas para 3,706 personas.
- La incidencia de la carencia por acceso a la alimentación fue de 24.9%, es decir una población de 1,451 personas.

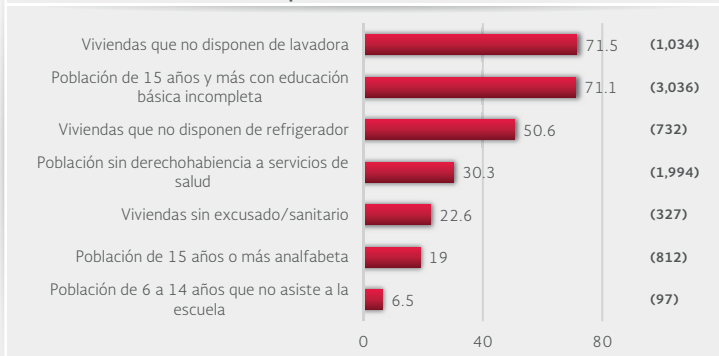


III. INDICADORES ASOCIADOS AL ÍNDICE DE REZAGO SOCIAL

III.1 Indicadores vinculados con la aplicación de recursos del Fondo de Aportaciones para la Infraestructura Social (FAIS), (porcentajes y número de viviendas), 2010



III.2 Otros indicadores (porcentajes, número de viviendas y personas), 2010



Fuente: Elaboración propia con información del CONEVAl y del INEGI
*Indicadores no utilizados directamente en la construcción del índice de rezago social.
Nota: entre paréntesis se incluye el número de personas o viviendas con rezago para cada indicador.

Las incidencias de los rubros de infraestructura social a los que se destinarán los recursos del FAIS son:

- Viviendas que no disponen de agua entubada de la red pública (40.7% del total), viviendas que no disponen de drenaje (33%), viviendas con piso de tierra (20.1%), viviendas con un solo cuarto (11.1%), viviendas sin ningún bien (7.2%) y viviendas que no disponen de energía eléctrica (1.9%).

Las incidencias en otros indicadores de rezago social son:

- Viviendas que no disponen de lavadora (71.5% del total), población de 15 años y más con educación básica incompleta (71.1%), viviendas que no disponen de refrigerador (50.6%), población sin derechohabiencia a servicios de salud (30.3%), viviendas sin excusado/sanitario (22.6%), población de 15 años o más analfabeta (19%) y población de 6 a 14 años que no asiste a la escuela (6.5%).

IV. INDICADORES DE REZAGO SOCIAL EN LOCALIDADES

TAMAÑO DE LOCALIDAD	POBLACIÓN DE 15 AÑOS Y MÁS CON EDUCACIÓN BÁSICA INCOMPLETA, 2010	TAMAÑO DE LOCALIDAD	VIVIENDAS QUE NO DISPONEN DE AGUA ENTUBADA DE LA RED PÚBLICA, 2010
Menor a 2,500 habitantes	Tepexco 620 San Mateo 51 Michapa 44 Ixtatlala 34 El Cerrito de la Gracia 21 El Mirador 8	Menor a 2,500 habitantes	Tepexco 60 San Mateo 25 Michapa 6 El Mirador 3 Ixtatlala 1 El Cerrito de la Gracia 1
Entre 2,500 y 14,999 habitantes	Calmecca (San Juan Calmecca) 2,254	Entre 2,500 y 14,999 habitantes	Calmecca (San Juan Calmecca) 491
TAMAÑO DE LOCALIDAD	POBLACIÓN SIN DERECHOHABIENCIA A SERVICIOS DE SALUD, 2010	TAMAÑO DE LOCALIDAD	VIVIENDAS QUE NO DISPONEN DE DRENAJE, 2010
Menor a 2,500 habitantes	Tepexco 415 Michapa 26 San Mateo 22 Ixtatlala 12 El Mirador 3 El Cerrito de la Gracia 1	Menor a 2,500 habitantes	Tepexco 63 San Mateo 25 Ixtatlala 8 Michapa 8 El Cerrito de la Gracia 4 El Mirador 3
Entre 2,500 y 14,999 habitantes	Calmecca (San Juan Calmecca) 1,514	Entre 2,500 y 14,999 habitantes	Calmecca (San Juan Calmecca) 366
TAMAÑO DE LOCALIDAD	VIVIENDAS CON PISO DE TIERRA, 2010	TAMAÑO DE LOCALIDAD	VIVIENDAS QUE NO DISPONEN DE ENERGÍA ELÉCTRICA, 2010
Menor a 2,500 habitantes	Tepexco 37 San Mateo 11 Michapa 5 Ixtatlala 2 El Cerrito de la Gracia 2 El Mirador 1	Menor a 2,500 habitantes	Tepexco 6 San Mateo 1 El Cerrito de la Gracia 1 Ixtatlala 0 Michapa 0 El Mirador 0
Entre 2,500 y 14,999 habitantes	Calmecca (San Juan Calmecca) 231	Entre 2,500 y 14,999 habitantes	Calmecca (San Juan Calmecca) 18
TAMAÑO DE LOCALIDAD	VIVIENDAS QUE NO DISPONEN DE EXCUSADO O SANITARIO, 2010		
Menor a 2,500 habitantes	Tepexco 44 San Mateo 21 Ixtatlala 5 Michapa 5 El Cerrito de la Gracia 5 El Mirador 3		
Entre 2,500 y 14,999 habitantes	Calmecca (San Juan Calmecca) 243		

Nota: para cada indicador se seleccionan 15 localidades: por estrato se incluyen las cinco localidades con el mayor número de personas o viviendas, según sea el caso, que presentan el rezago que mide el indicador. Este criterio de selección se aplica siempre y cuando se tenga información de 15 o más localidades en el municipio, y cinco o más localidades en cada estrato.